

Общие сведения

Муниципальное общеобразовательное учреждение средняя общеобразовательная школа № 65г.Сочи

Тип организации: средняя общеобразовательная школа

Юридический адрес: 354392, Российская Федерация, Краснодарский край, г. Сочи, пгт. Красная поляна, ул.Турчинского, д.42

Фактический адрес: 354392, Российская Федерация, Краснодарский край, г.Сочи, пгт. Красная поляна, ул.Турчинского, д.42

Руководители организации:

И.о. директора

Москалева Татьяна Владимировна

8(862)243-74-44

Заместитель директора по административно-хозяйственной работе:

Шпак Василий Михайлович

8(862)243-74-44

Заместитель директора по воспитательной работе

Ивантей Юлия Игоревна

8(862)243-74-44

Ответственные работники муниципального органа образования

главный специалист отдела по формированию законопослушного поведения несовершеннолетних и обеспечения безопасности деятельности образовательных организаций управления по образованию и науке администрации города Сочи
Кугаевская Ольга Николаевна
(862) 264-71-81
(телефон)

Ответственные от
Госавтоинспекции

майор полиции Зурнаджян Тигран
Маркосович, государственный
инспектор безопасности дорожного
движения отделения технического
надзора ОГИБДД УВД по городу Сочи
ГУ МВД России по Краснодарскому
краю

Руководитель или ответственный
работник дорожно-эксплуатационной
организации, осуществляющей
содержание технических средств
организации дорожного
движения (ТСОДД)*

директор департамента
транспорта и дорожного
хозяйства администрации города Сочи
Горбачёва Ирина Анатольевна,
(862) 2965286
(телефон)

Количество обучающихся (учащихся, воспитанников): 1200
Наличие уголка по БДД: имеется, центральный коридор учреждения
Наличие класса по БДД: не имеется
Наличие автогородка (площадки) по БДД: имеется

Наличие автобуса организации: не имеется

Владелец автобуса: -

Режим работы образовательной организации: *с 7.30 до 18.00*

Телефоны оперативных служб:

При пожаре: 01, с мобильного телефона 101

Полиция: 02, с мобильного телефона 102

Скорая медицинская помощь: 03, с мобильного телефона 103

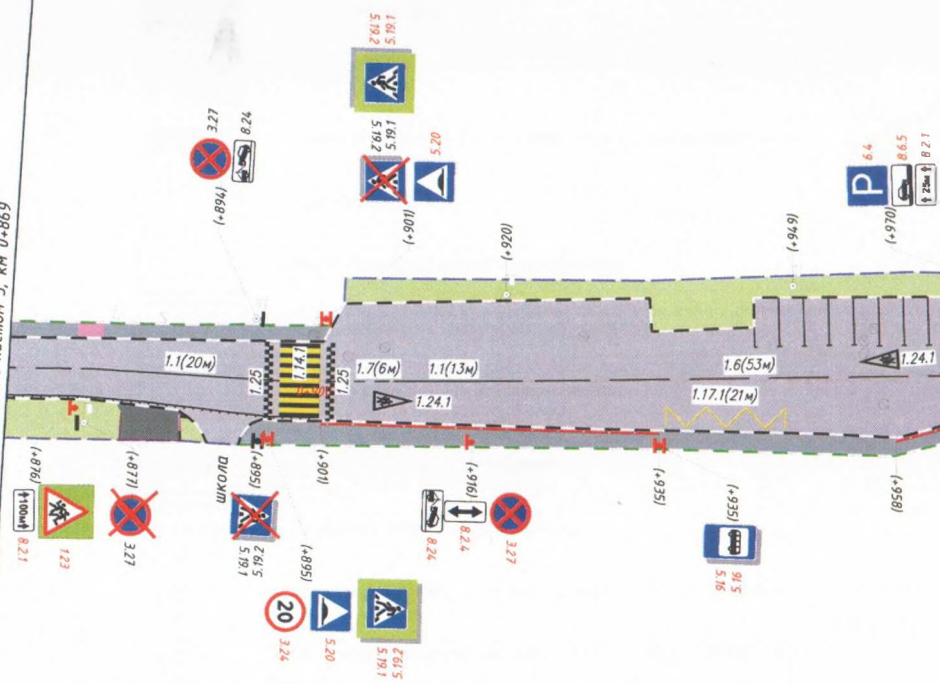
МЧС: 112






















МКУ Единая дежурно-диспетчерская служба города: 8(862)264-65-68

Главное управление по делам ГО и ЧС Сочи Сочинская городская служба
спасения: 8(862)264-20-00

* Дорожно-эксплуатационные организации, осуществляющие содержание УДС и ТСОДД, несут ответственность в соответствии с законодательством Российской Федерации (Федеральный закон «О безопасности дорожного движения» от 10 декабря 1995 г. №196-ФЗ, Кодекс Российской Федерации об административных правонарушениях, Гражданский кодекс Российской Федерации)

Линия совмещения с листом 5, км 0+869



	прилегающая часть.
	- тротуары.
	- прочие территории (места сбора ТБО, площадки для трансформаторных подстанций и тд).
	- газоны;
	- велосипедные дорожки.
	- дъезды;
	- навильон автобусной остановки общественного транспорта;
	- опоры освещения;
	- опора дорожного знака существующая;
	- опора дорожного знака смежного проекта;
	- опора дорожного знака проектируемая;
	- Г-образная опора существующая;
	- Г-образная опора проектируемая;
 2.1	- существующий дорожный знак номер по ГОСТ Р 52290-2006;
 2.1	- проектируемый дорожный знак номер по ГОСТ Р 52290-2006;
 2.1	- дорожный знак смежного проекта номер по ГОСТ Р 52290-2006;
 2.1	- деактивированный дорожный знак номер по ГОСТ Р 52290-2006.
 11	- дорожная разметка номер по ГОСТ Р 51256-2018;
	- пешеходные светофоры;
 7.1	- транспортные светофоры;
	- круглое дорожное зеркало;



столбик.



- шлагбаум.




- габаритные дорож.



- проектируемая сборно-разборная искусственная неровность (ИИ);



- проектируемая искусственная неровность из а/б, совмещенная с пешеходным переходом.




- ось автомобильной дороги.



- граница ОДХ.




- камень бортовой BR 100 30 18.



- камень бортовой BR 100 20 8.



- существующее барьерное ограждение.



- проектируемое барьерное ограждение.



- существующее перильное ограждение.



- проектируемое перильное ограждение.



- парапетное ограждение.



- заборы.



- трамвайные и железнодорожные пути.



- подпарные стены.



- водоотводные сооружения.

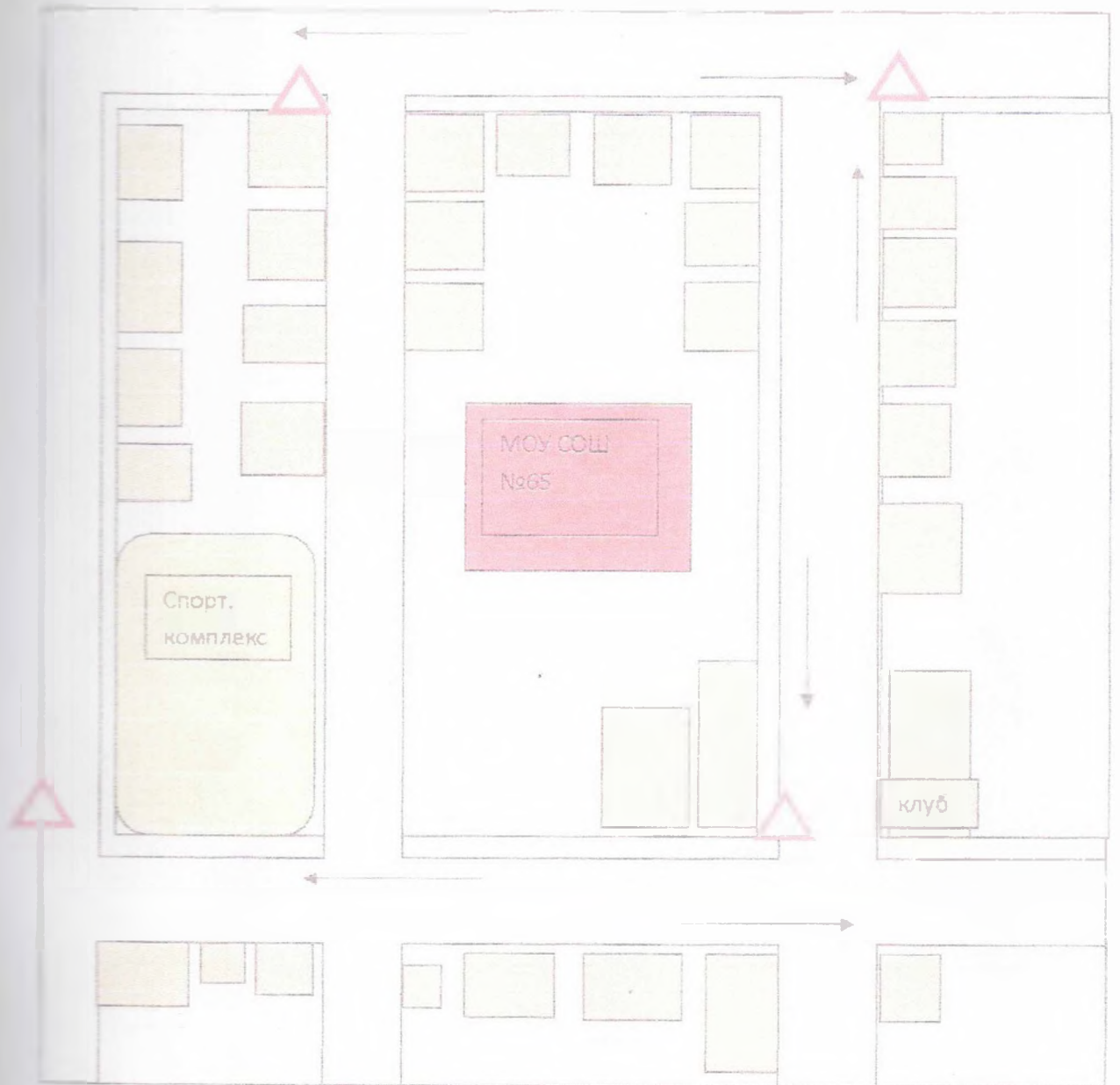






- акустические экраны.



- участки главных дорог.

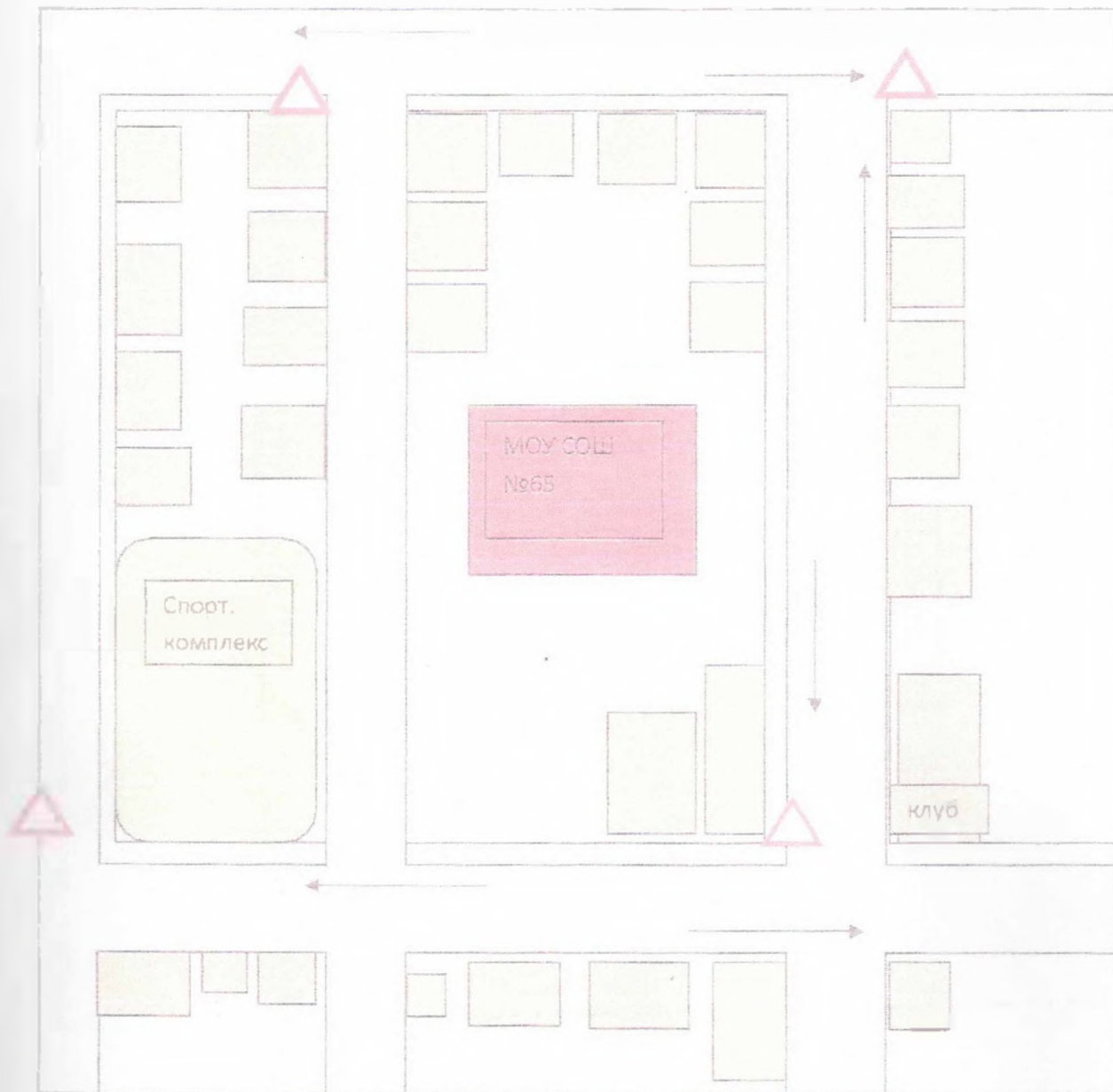
Маршруты движения организованных групп детей от МОУ СОШ №65 к спортивно - оздоровительному комплексу.







-  - жилая застройка
-  - движение детей к спорт. комплексу
-  - движение транспортных средств
-  - тротуар

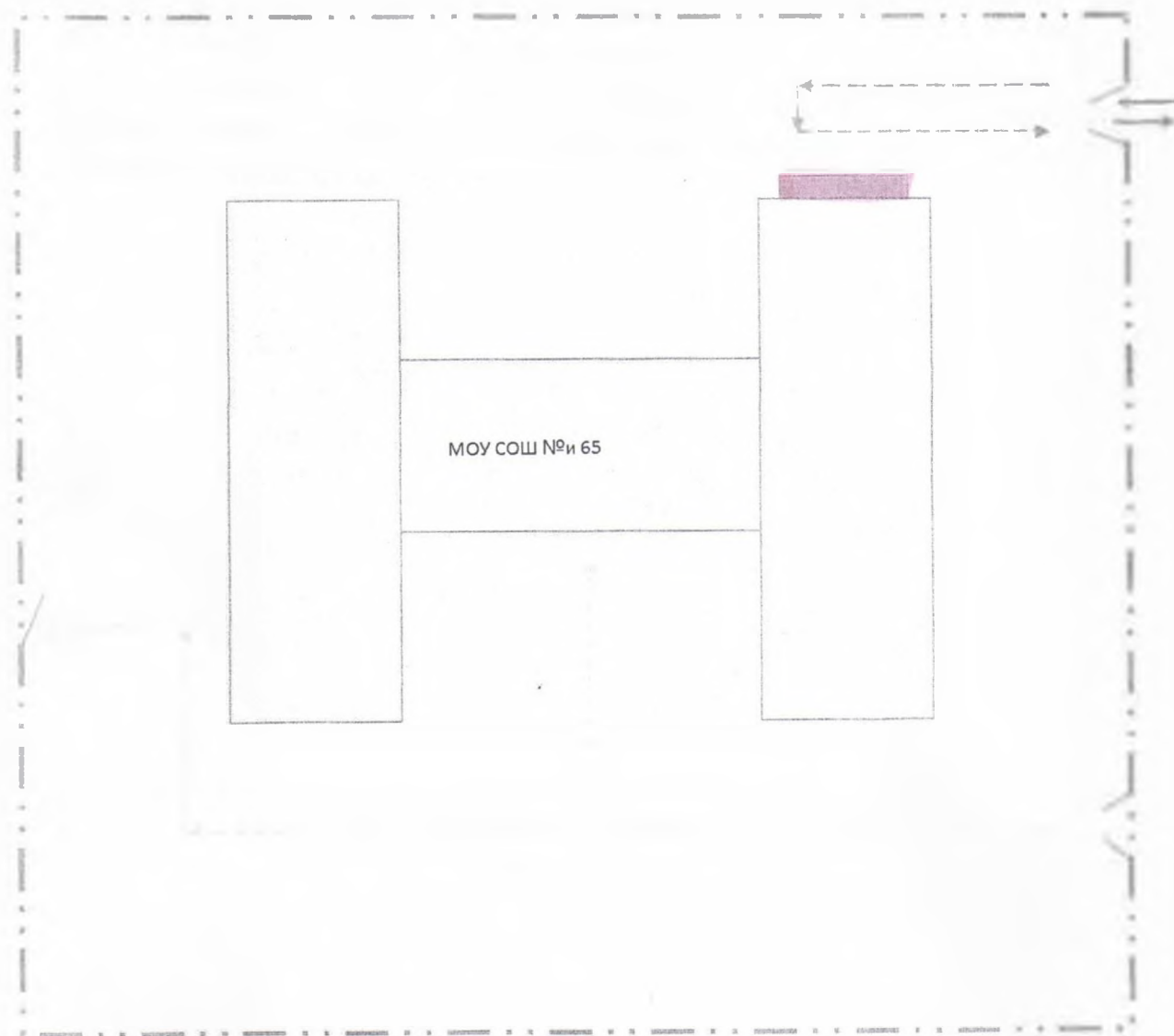
План - схема расположения МОУ СОШ №65.

пути движения транспортных средств и учеников.



-  - жилая застройка
-  - движение детей в (из) школы
-  - движение транспортных средств
-  - гротуар

Пути движения транспортных средств к местам разгрузки / погрузки и рекомендуемые пути передвижения детей по территории МОУ СОШ №65



- - въезд / выезд грузовых Т.С.
- - место разгрузки / погрузки
- ▶ - движение грузовых ТС по территории МОУ СОШ №65
- ▶ - движение школьников по территории МОУ СОШ №65.

Содержание:

1. План - схемы ОУ.

1) Район расположения ОУ, пути движения транспортных средств и детей (учеников, обучающихся);

2) Маршруты движения организованных групп детей от ОУ к стадиону, парку или спортивно - оздоровительному комплексу;

3) Пути движения транспортных средств к местам разгрузки/погрузки и рекомендуемые безопасные путём передвижения детей по территории образовательной организации.

В пачке пронумеровано,
прошуровано и скреплено печатью

И.о.директора МОУ СОШ № 65 г. Сочи

Москалева Т.В.

